











La delimitazione dei singoli istituti è indicativa.
 Per l'esatta definizione dei confini consultare gli atti di istituzione.
 Scala 1:50.000

- | | | |
|-------------------------------------------------------------------------------------|-------------------------------|-------------------------------------------------------------------------------------|
|  | Confine ATC | 34 Ravenna |
|  | SIC e ZPS | 35 Russi |
|  | PARCO | 36 San Bartolo |
|  | PREPARCO IN DIVIETO DI CACCIA | 37 San Giacomo |
|  | PREPARCO | 38 San Marco |
|  | Fondi Art.15 Legge 157/94 | 39 San Michele |
|  | AFV | 40 San Pietro in Campiano1 |
|  | OASI | 41 San Romualdo |
|  | ZRC | 42 San Zaccaria |
| | | 43 Sant'Alberto |
| | | 44 Santerno1 |
| | | 46 Santo Stefano |
| | | 47 Savarna |
| | | 48 Standiana |
| | | 49 Villanova 1 |
| | | 5 Santerno2 |
| | | 50 Villanova 2 |
| | | 51 Zona Mezzano |
| | | |
| | |  |
| | | ARS |
| | | ARS 2023 |
| | | 01 Campiano |
| | | 02 Camping Classe |
| | | 03 Campolongo |
| | | 04 Casalborsetti |
| | | 05 Castiglione |
| | | 06 Cervia1 |
| | | 07 Cervia2 |
| | | 08 Cervia3 |
| | | 09 Cervia4 |
| | | 10 Cimitero |
| | | 11 Classe |
| | | 12 Discarica Hera |
| | | 13 Lido di Classe |
| | | 14 Madonna dell'Albero |
| | | 15 Marianella |
| | | 16 Marina di Ravenna* |
| | | 17 Risarina* |
| | | 18 Sant'Antonio |
| | | 19 Santo Stefano 1 |
| | | 20 Santo Stefano 2 |
| | | 21 Standiana |
| | | 22 Tagliata |
| | | 23 Vangaticcio |

STAMPA A CURA DEGLI ATC DI RAVENNA
 CON IL CONTRIBUTO DEL
 CREDITO COOPERATIVO RAVENNATE FORLIVISE
 & IMOLESE



REDAZIONE CARTOGRAFICA A
 CURA DI

